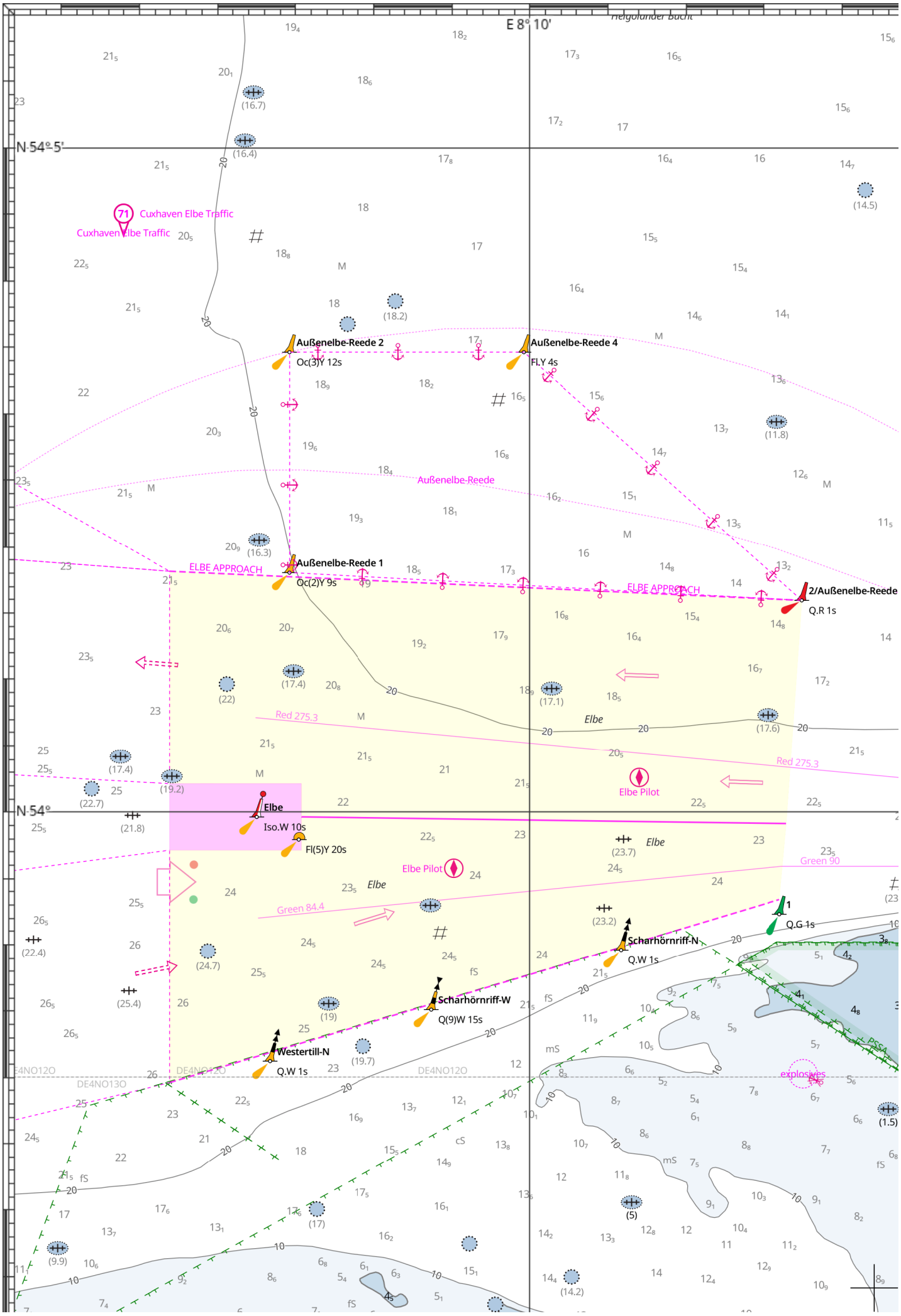
E 8° 10'
Helgoländer Bucht
N 54° 5'
N 54°
71 Cuxhaven Elbe Traffic
Cuxhaven Elbe Traffic
Außenelbe-Reede 2
Oc(3)Y 12s
Außenelbe-Reede 4
Fl.Y 4s
Außenelbe-Reede
Außenelbe-Reede 1
Oc(2)Y 9s
ELBE APPROACH
ELBE APPROACH
2/Außenelbe-Reede
Q.R 1s
Red 275.3
Red 275.3
Elbe
Elbe Pilot
Elbe
Iso.W 10s
Fl(5)Y 20s
Elbe Pilot
Elbe
Green 84.4
Green 90
Scharhörnriff-N
Q.W 1s
1
Q.G 1s
Scharhörnriff-W
Q(9)W 15s
Westertill-N
Q.W 1s
explosives
DE4NO12O
DE4NO13O
DE4NO12O
DE4NO12O

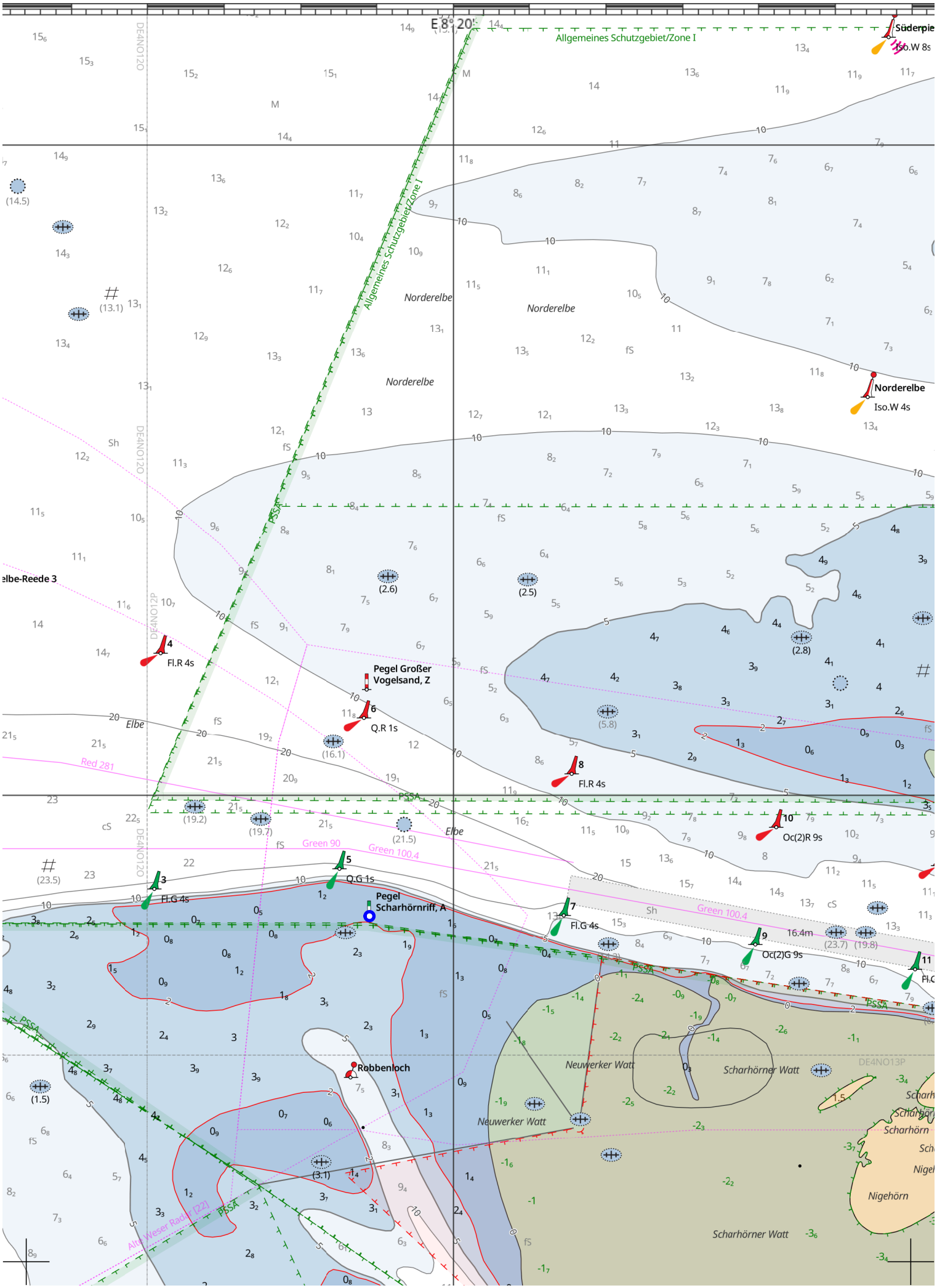
E 8° 20'
Allgemeines Schutzgebiet/Zone I
Süderpie
Iso.W 8s
Norderelbe
Iso.W 4s
Norderelbe
Norderelbe
Norderelbe
Allgemeines Schutzgebiet/Zone I
PSSA
Elbe-Reede 3
Fl.R 4s
Pegel Großer Vogelsand, Z
Q.R 1s
Elbe
Red 281
Fl.R 4s
Oc(2)R 9s
Elbe
Green 90
Green 100.4
Q.G 1s
Fl.G 4s
Pegel Scharhörnriff, A
Fl.G 4s
Green 100.4
16.4m
Oc(2)G 9s
Robbenloch
Neuwerker Watt
Scharhörner Watt
Neuwerker Watt
Scharhörner Watt
Nigehörn
Alte Weser Radar [22]
DE4NO12O
DE4NO12P
DE4NO13P

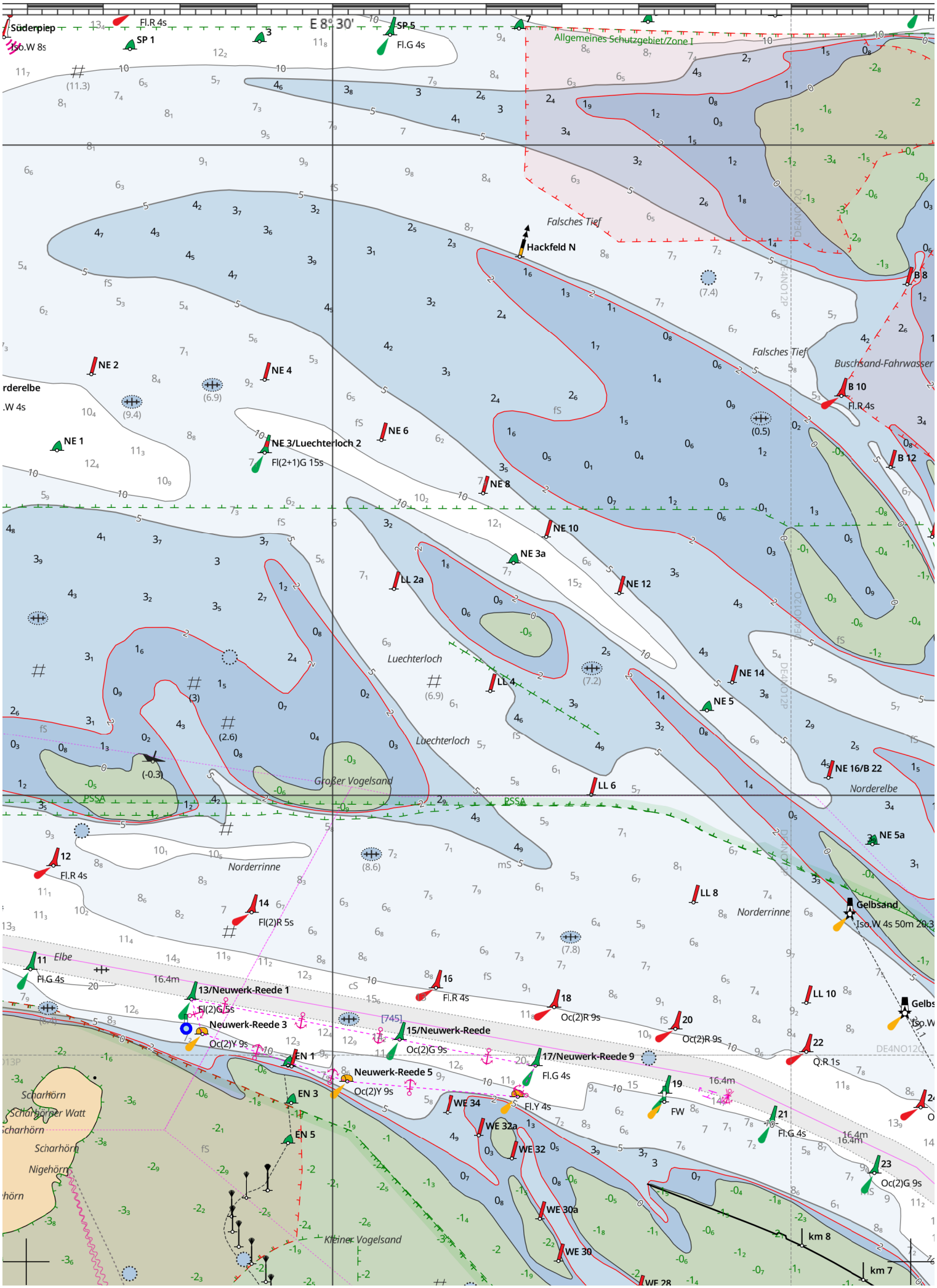
Süderpiep
Iso.W 8s
Fl.R 4s
SP 1
3
E 8° 30'
SP 5
Fl.G 4s
Allgemeines Schutzgebiet/Zone I
Falsches Tief
Hackfeld N
B 8
Falsches Tief
Buschsand-Fahrwasser
B 10
Fl.R 4s
B 12
NE 2
NE 4
NE 1
NE 3/Luechterloch 2
Fl(2+1)G 15s
NE 6
NE 8
NE 10
NE 3a
LL 2a
NE 12
Luechterloch
LL 4
NE 14
NE 5
Luechterloch
NE 16/B 22
Großer Vogelsand
LL 6
Norderelbe
NE 5a
12
Fl.R 4s
Norderrinne
14
Fl(2)R 5s
LL 8
Norderrinne
Gelbsand
Iso.W 4s 50m 20.3
11
Fl.G 4s
Elbe
16.4m
13/Neuwerk-Reede 1
Fl(2)G 5s
Neuwerk-Reede 3
Oc(2)Y 9s
16
Fl.R 4s
18
Oc(2)R 9s
20
Oc(2)R 9s
LL 10
22
Q.R 1s
15/Neuwerk-Reede
Oc(2)G 9s
EN 1
17/Neuwerk-Reede 9
Fl.G 4s
Neuwerk-Reede 5
Oc(2)Y 9s
EN 3
WE 34
Fl.Y 4s
19
FW
21
Fl.G 4s
16.4m
WE 32a
WE 32
EN 5
23
Oc(2)G 9s
Scharhörn
Scharhörner Watt
Scharhörn
Nigehörn
WE 30a
WE 30
Kleiner Vogelsand
km 8
km 7
WE 28

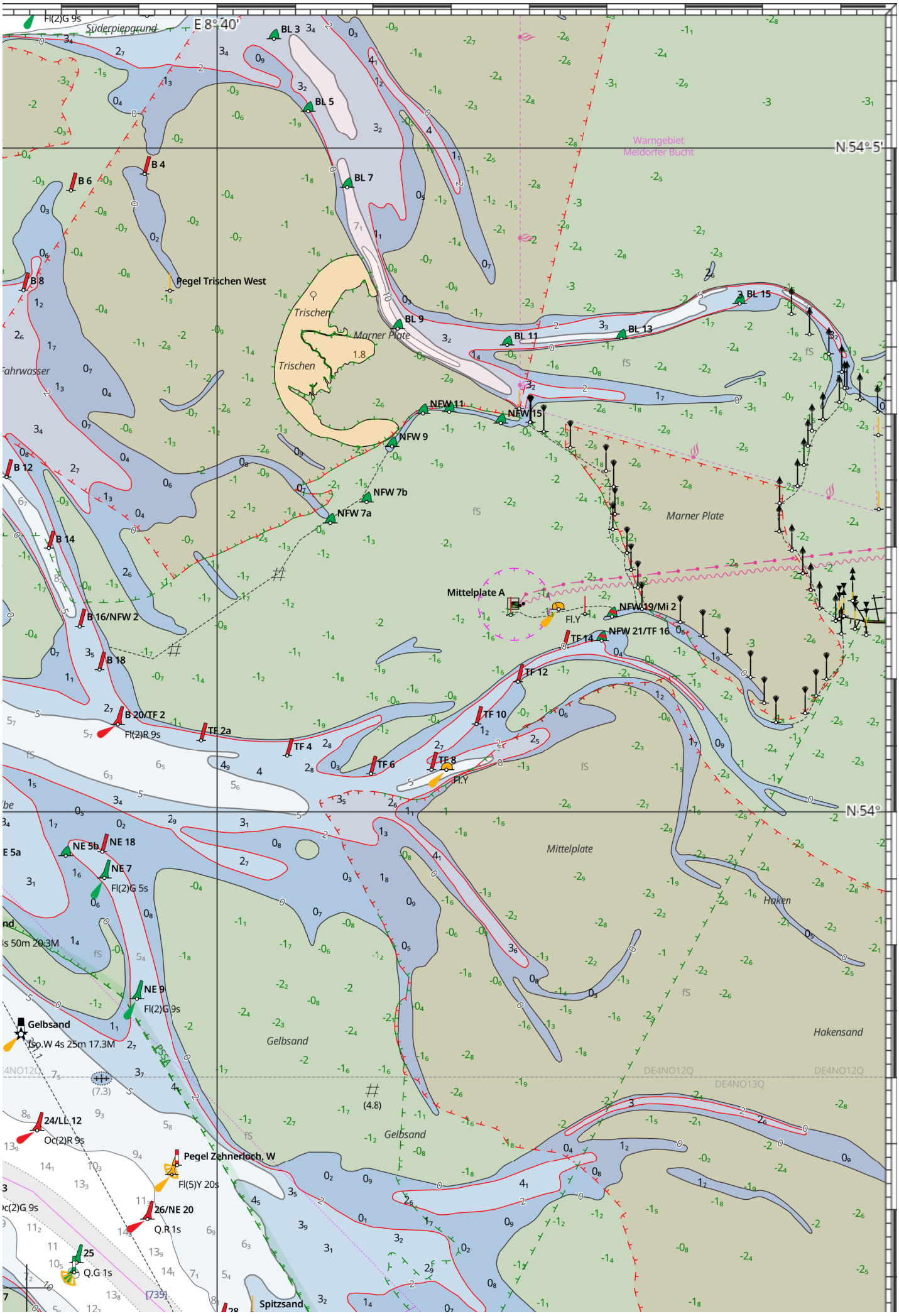
E 8° 40'
N 54° 5'
N 54°
Süderpiepgrund
Fl(2)G 9s
BL 3
BL 5
BL 7
BL 9
BL 11
BL 13
BL 15
B 4
B 6
B 8
B 12
B 14
B 16/NFW 2
B 18
B 20/TF 2
Fl(2)R 9s
Pegel Trischen West
Trischen
Marner Plate
Fahrwasser
NFW 11
NFW 15
NFW 9
NFW 7b
NFW 7a
Warngebiet
Meldorfer Bucht
Mittelplate A
Fl.Y
NFW 19/Mi 2
NFW 21/TF 16
TF 14
TF 12
TF 10
TF 8
TF 6
TF 4
TF 2a
NE 5b
NE 18
NE 7
Fl(2)G 5s
NE 9
Fl(2)G 9s
Gelbsand
Iso.W 4s 25m 17.3M
24/LL 12
Oc(2)R 9s
Pegel Zehnerloch, W
Fl(5)Y 20s
26/NE 20
Q.R 1s
25
Q.G 1s
Spitzsand
Mittelplate
Haken
Hakensand
DE4NO12Q
DE4NO13Q

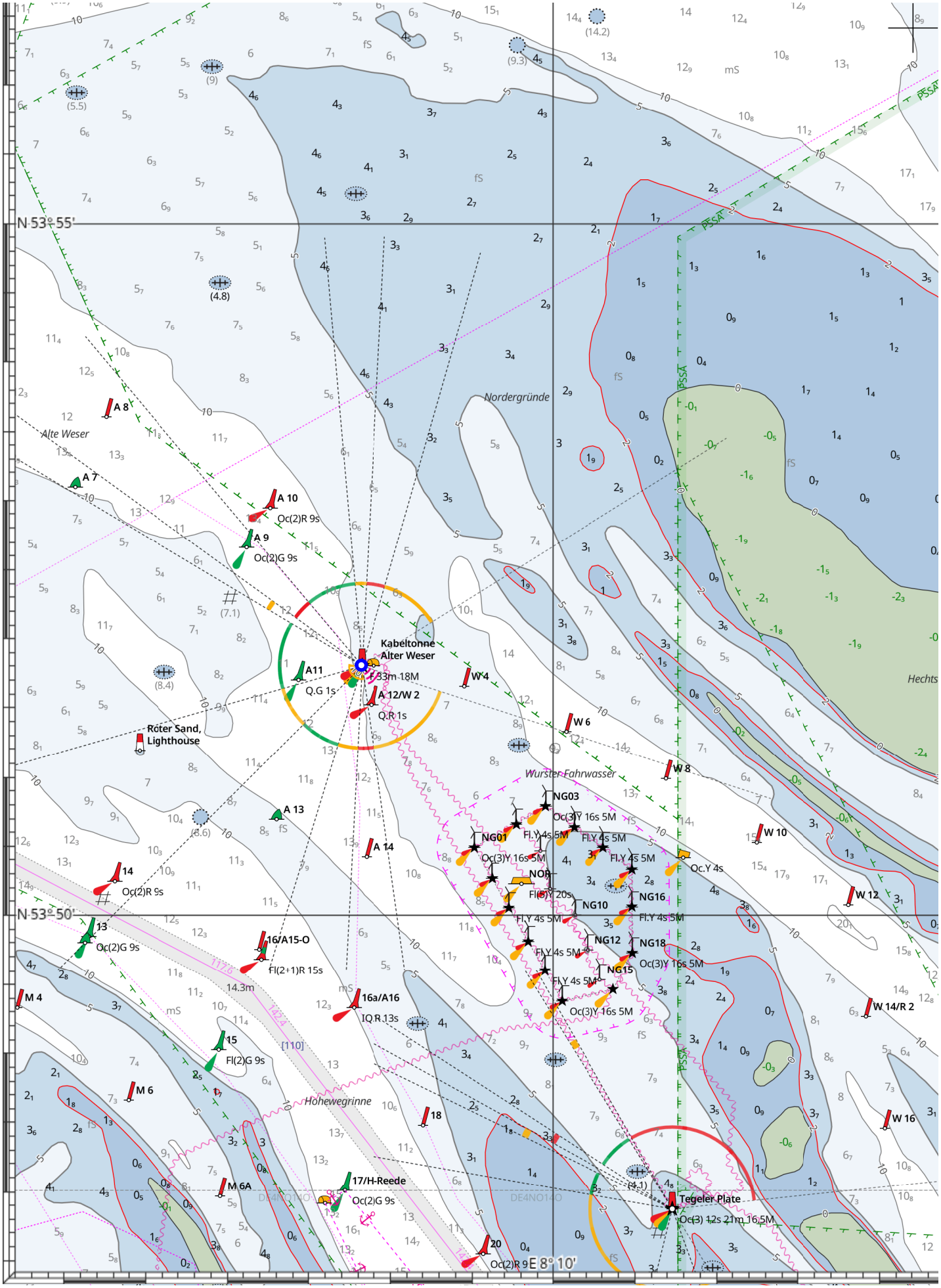
N 53° 55'
N 53° 50'
E 8° 10'
Alte Weser
Nordergründe
Hechts
Wurster Fahrwasser
Hohewegrinne
Kabeltonne
Alter Weser
Q.R 1s
Q.G 1s
Roter Sand,
Lighthouse
Tegeler Plate
Oc(3) 12s 21m 16,5M
A 8
A 7
A 10
Oc(2)R 9s
A 9
Oc(2)G 9s
A11
A 12/W 2
W 4
W 6
W 8
W 10
W 12
W 14/R 2
W 16
A 13
A 14
14
Oc(2)R 9s
13
Oc(2)G 9s
16/A15-O
Fl(2+1)R 15s
16a/A16
IQ R 13s
15
Fl(2)G 9s
M 4
M 6
M 6A
17/H-Reede
Oc(2)G 9s
18
20
Oc(2)R 9
NG03
Oc(3)Y 16s 5M
NG01
Fl.Y 4s 5M
NOR
Fl(5)Y 20s
NG10
NG16
Oc.Y 4s
NG12
NG18
NG15
Oc(3)Y 16s 5M
DE4NO14O

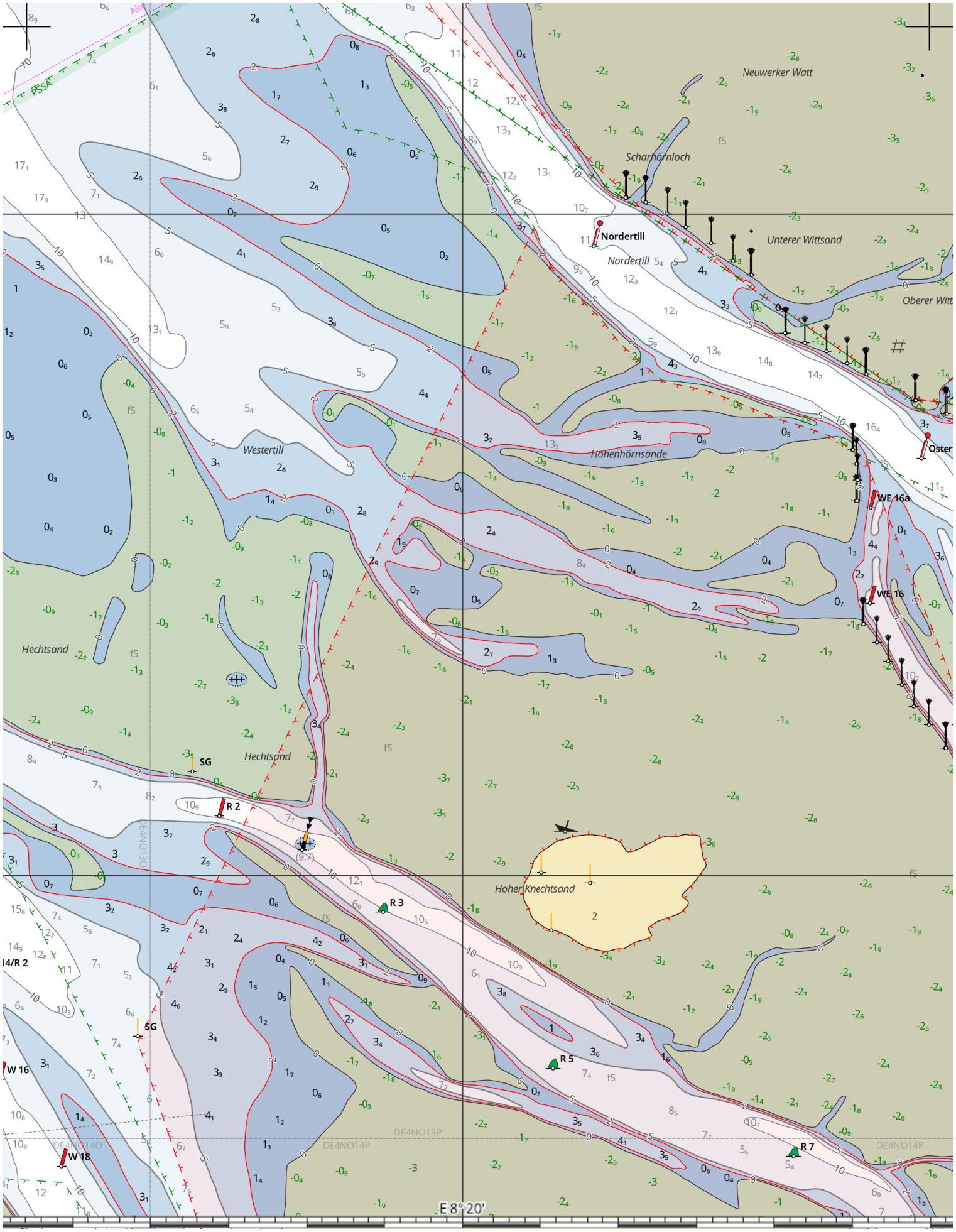
Neuwerker Watt
Scharhörnloch
Nordertill
Nordertill
Unterer Wittsand
Oberer Witt
Westertill
Hohenhörnsände
WE 16a
WE 16
Hechtsand
Hechtsand
SG
R 2
R 3
Hoher Knechtsand
R 5
R 7
SG
W 16
W 18
DE4NO13O
DE4NO13P
DE4NO14O
DE4NO14P
E 8° 20'

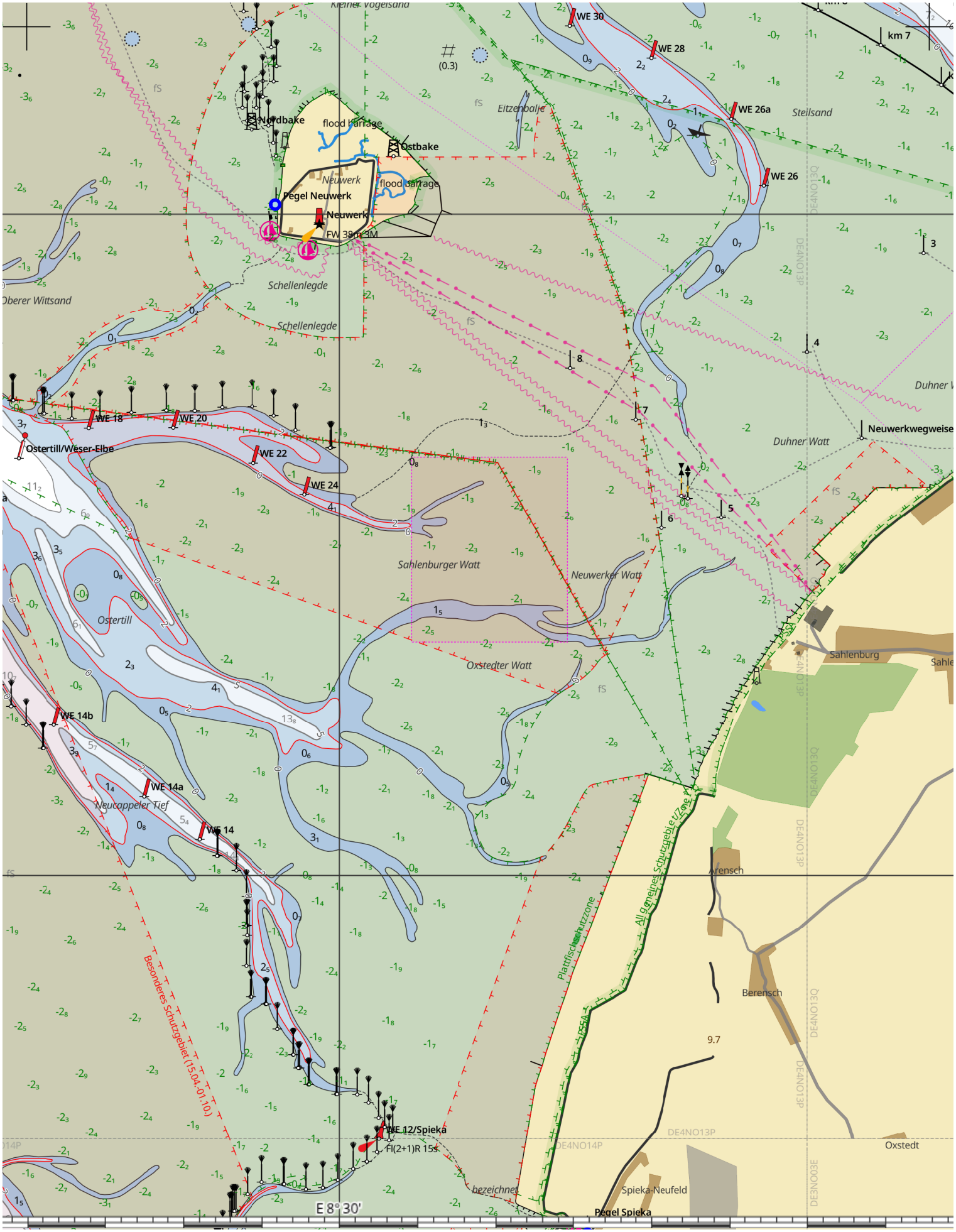
Kleiner Vogelsand
WE 30
WE 28
km 7
WE 26a
Steilsand
WE 26
Eitzenbalje
Nordbake
flood barrage
Ostbake
Neuwerk
flood barrage
Pegel Neuwerk
Neuwerk
FW 38m 13M
Schellenlegde
Schellenlegde
Oberer Wittsand
WE 18
WE 20
Ostertill/Weser-Elbe
WE 22
WE 24
Duhner Watt
Neuwerkwegweise
Sahlenburger Watt
Neuwerker Watt
Ostertill
Oxstedter Watt
Sahlenburg
WE 14b
WE 14a
Neucappeler Tief
WE 14
Arensch
Allgemeines Schutzgebiet Zone
Plattfischschutzzone
Besonderes Schutzgebiet (15.04.01.10.)
Berensch
9.7
WE 12/Spieka
Fl(2+1)R 15s
bezeichnet
Oxstedt
Spieka-Neufeld
Pegel Spieka
E 8° 30'
DE4NO13P
DE4NO13Q
DE4NO14P
DE3NO03E

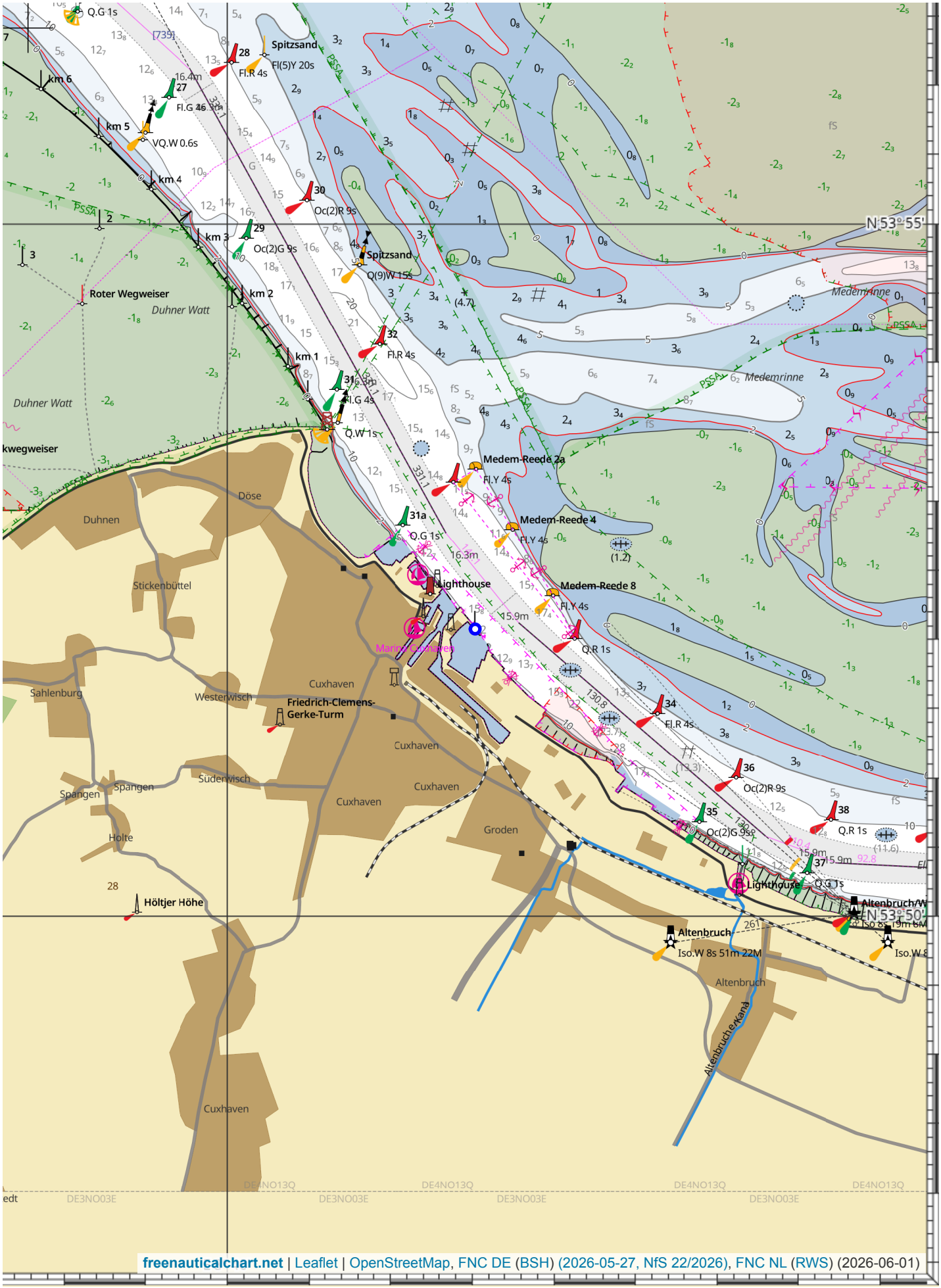

freenauticalchart.net | Leaflet | OpenStreetMap, FNC DE (BSH) (2026-05-27, NfS 22/2026), FNC NL (RWS) (2026-06-01)